



ARRETE MUNICIPAL
ARRETE DE NUMEROTATION DE VOIRIE
RUE DE VILLAINES 95560 MONTSOULT
02/2022

Mairie de MONTSOULT

REPUBLIQUE FRANCAISE
(Val d'Oise)

Le Maire de la Commune de Montsoult,

Vu le décret n° 94-112 du 19 décembre 1994 relatif à la communication au centre des impôts fonciers ou au bureau du cadastre de la liste alphabétique des voies de la commune et du numérotage des immeubles,

Vu le Code Général des Collectivités Territoriales et notamment l'article L. 2213.28,

Vu la division de la parcelle sise 28 bis rue de Villaines cadastrée section AD n°205 en deux lots ; 1 bâti et 1 à bâtir ; effectuée par BAG IMMOBILIER ; accordée le 12 juillet 2017,

Vu le plan de division annexé,

Considérant, au vu de ce découpage, qu'il y a lieu d'affecter un nouveau numéro de voirie au droit de la rue de Villaines pour ce nouveau lot ;

Considérant que, le numérotage des habitations constitue une mesure de police générale,

ARRÊTE :

Article 1^{er} : l'immeuble désigné ci-après se voit attribuer le numéro suivant :

Propriétaire	Section cadastrale	Numéro attribué
Monsieur et Madame NOUKOUE Olivier et Leslie	AD n°205 (lot B) (nouvelle parcelle AD n°562)	<u>28 ter rue de Villaines</u>

Article 2 : Monsieur Silvio BIELLO, Maire de la Commune de Montsoult est chargé de l'exécution du présent arrêté, dont une ampliation sera adressée à :

Monsieur le Directeur des Services Techniques,

Monsieur le Chef de Poste de la Police Municipale,

Monsieur le Directeur du Cadastre Centre des Impôts,

Monsieur le Directeur du centre de tri postal,

Le propriétaire,

Monsieur le Major commandant la Gendarmerie de Montsoult,

Centre de secours de Domont,

La Sous-Préfecture,

ENEDIS/ GRDF

Syndicat Mixte d'Assainissement (SIAH)

VEOLIA EAU

L'INSEE

La Communauté de Communes Carnelle Pays de France

Fait à Montsoult, le 11 janvier 2022

Le Maire,

Silvio BIELLO



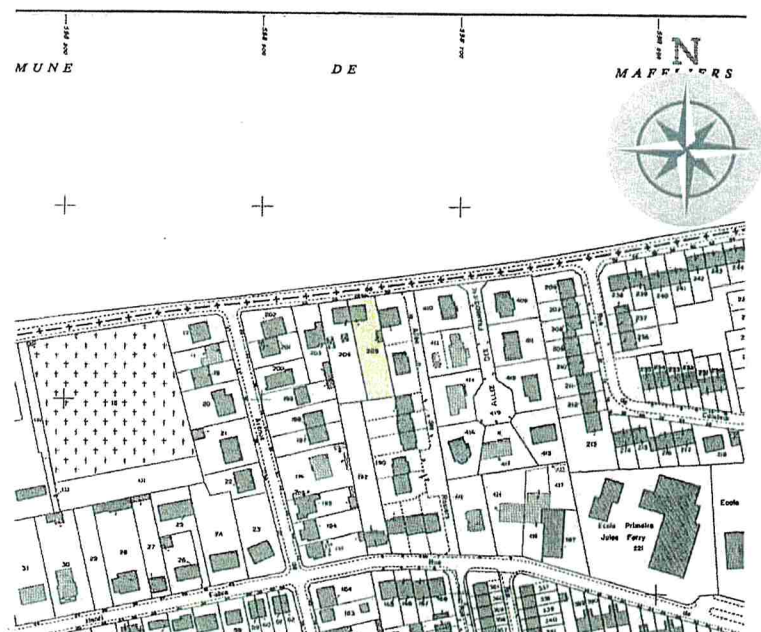


**CABINET BURTIN
& ASSOCIÉS**

COMMUNE : MONTSOULT
Département : Val d'Oise
Désignation cadastrale : AD n°205
Adresse : 28bis, rue des Villaines
Complément d'adresse : -

Dossier n° : 170502
Echelle : 1/2500

PLAN DE SITUATION



La documentation cadastrale ne représente graphiquement que la « propriété apparente », car l'administration ne peut donner l'assurance formelle que les limites figurant sur le plan cadastral correspondent véritablement aux droits de propriétés (J.O. Déb. Ass. Nat. 1er Mai 1976)

NOTA(S):
Les limites sont les limites apparentes de possessions (titres non communiqués). Les cotes et la superficie ne pourront être déterminées de façon définitive qu'après homologation contradictoire avec les propriétaires riverains.
Il appartient au propriétaire de s'assurer de l'existence des réseaux mentionnés ou pas au présent document.



**CABINET BURTIN
& ASSOCIÉS**

54, rue du Chemin Vert - 95330 DOMON I
01 39 91 09 48 - Télécopie : 01 39 91 77 27
E-mail : domont@burtin-geometre-expert.fr

5, boulevard Jeanne d'Arc - 95100 ARGENTEUIL
01 39 61 02 93 - Télécopie : 01 30 76 04 36
E-mail : argenteuil@burtin-geometre-expert.fr

PLAN DE DIVISION

SOUS RÉSERVE DE DÉLIMITATION CONTRADICTOIRE

COMMUNE : MONTSOULT

Département : Val d'Oise

Désignation cadastrale : AD n°205

Adresse : 28bis, rue des Villaines

Complément d'adresse : -

Propriété appartenant à : Mme DUVIVIER Evelyne

Dossier n° : 170502

Archive n° : D2664A1

Echelle : 1/200

Date : 7 juin. 2017

INDICE	DATES	NATURE DES MODIFICATIONS	AUTEUR	VÉRIFIÉ PAR
1	7 juin. 2017	Première émission	MB	NC
2	7 juin. 2017	Ajout de l'hypothèse d'implantation		NC
3				
4				
5				

Rattachement altimétrique NGF (système IGN69 - Altitudes normales)	<input type="radio"/>	Nivellement indépendant	<input checked="" type="radio"/>
Rattachement planimétrique au système RGF93 conique conforme 49	<input type="radio"/>	Système indépendant en planimétrie	<input checked="" type="radio"/>

Compte-tenu de la libre accessibilité des supports numériques, seuls les plans portant le cachet original et la signature du cabinet de Géomètre-Expert sont contractuels.

Reproduction réservée.

GÉOMÈTRE-EXPERT
CONSEILLER VALORISER GARANTIR



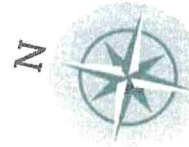
DP 0954301700034
Reçue le 17/06/2017
Comprenant 1 page de plan et
un imprimé de la demande

Division à MONTSOULT
concernant la parcelle AD n°205

PARTIE A	238 m ²
PARTIE B	526 m ²
SUPERFICIE TOTALE <i>(bornage non réalisé)</i>	764 m²
Contenance cadastrale et fiscale	7a 44ca

LÉGENDE

Eclairage public	Assainissements
EDF	Signalisation routière
France Télécom	Limite apparente de la propriété
Altitudes	Présomption d'appartenance
Cotations	App. graphique du cadastre



COMMUNE : MONTSOULT


Parcelle(s) cadastrée(s) : AD n°205


Propriété appartenant à : Mme DUVIVIER Evelyne

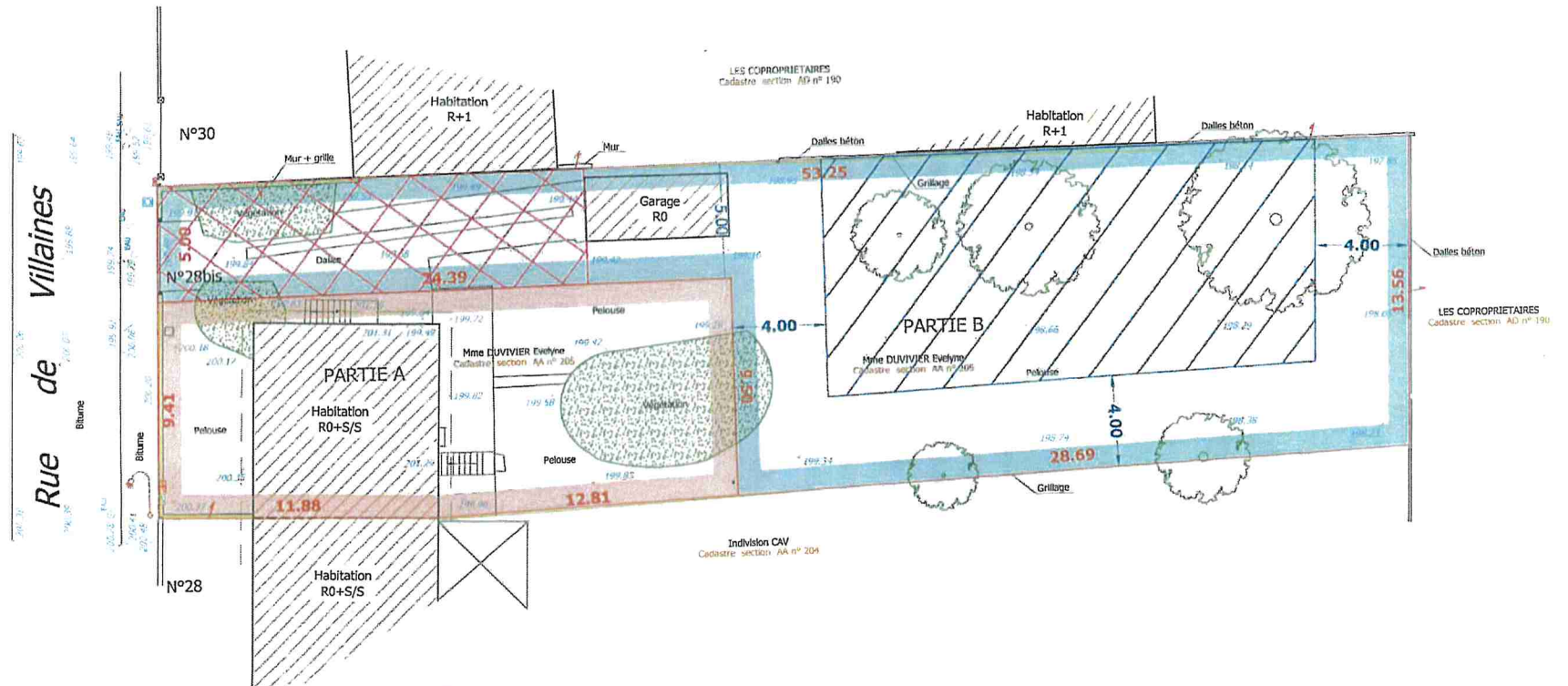
Superficie mesurée (bornage non réalisé) : **764m²**

Contenance cadastrale et fiscale : **7a 44ca**

NOTA(S) : se reporter aux mentions portées au dos du plan

 Servitude d'accès pour véhicules
Surface : 91 m²
Fonds servant : PARTIE B
Fonds dominant : PARTIE A

 Hypothèse d'implantation des constructions



Dossier n° : 170502
Archive n° : D2664A1
Echelle : 1/200

Date : 7 juin 2017
Fichier : D2664A1-IND2.dwg

 CABINET BURTIN
& ASSOCIÉS

54, rue du Chemin Vert - 95330 DOMONT
01 39 91 09 48 - Télécopie : 01 39 91 77 27
E-mail : domont@burtin-geometre-expert.fr

5, boulevard Jeanne d'Arc - 95100 ARGENTEUIL
01 39 61 02 93 - Télécopie : 01 30 76 04 36
E-mail : argenteuil@burtin-geometre-expert.fr



Service de la Documentation Nationale du Cadastre
82, rue du Maréchal Lyautey - 78103 Saint-Germain-en-Laye Cedex
SIRET 16000001400011

©2017 Ministère de l'Action et des Comptes publics

Ministère de l'Action et des Comptes publics